

EBR_2021

CR_21.1

ALCALDÍA MUNICIPAL DE CHÍA

SECRETARÍA DE PLANEACIÓN
DIRECCIÓN DE ORDENAMIENTO TERRITORIAL Y PLUSVALÍA

CONTRATO 663 2020

ESTUDIOS BÁSICOS DE RIESGOS POR FENÓMENOS DE MOVIMIENTOS EN MASA, INUNDACIÓN, AVENIDA TORRENCIAL EN EL MUNICIPIO DE CHÍA, CUNDINAMARCA


"AMENAZA POR MOVIMIENTOS EN MASA EN SUELO RURAL"

Fuente: Consultoria






**LIBARDO
LÓPEZ RAMÍREZ
PROF. EN REMOCIÓN EN MAS**

JUAN SEBASTIAN SALINAS UYABAI
REPRESENTANTE LEGAL
H&E SAS CONSULTOR

CONVENCIONES ADMINISTRATIVAS

 Centros Poblados
 Perímetro Urbano
 Posibles Zonas de Expansión
 Veredas
 Resguardo Indígena
 Chia

CONVENCIONES CIVILES

 Construcciones Urbano
 Construcciones Rural
 Vias Ferreas
 Vias Principales
 Vias Secundarias

CONVENCIONES HIDRAULICAS

- ★ Nacimiento Corrientes
- Quebradas
- Eje Río Bogotá
- Eje Río Frio
- - - Escorrentías
- Vallados 2021

OBSERVACIONES




INFORMACIÓN DE REFERENCIA

Con Base Resoluciones IGAC 471 y 509 de 2021

Datum Geodésico:	MAGNA - SIRGAS
Elipsoide:	GRS80
Proyección Cartográfica:	Transverse_Mercator
Sistema de Coordenada Geográfica:	Origen Único Nacional
Meridiano Principal:	Greenwich 0°0'0"
Coordenadas Geográficas:	04°00'00.000" Latitud Norte 74°00'00.000" Longitud Oeste
Coordenadas Planas:	2000.000 metros Norte 5000.000 metros Este
Factor de Escala:	0.99972000
Unidad Lineal:	Metros
Unidad Angular:	Grados

Escala:

Escala.
1:20.000
centimeter = 200 meters



FECHA: MARZO 2022

EBR_2021

CR_21.1